





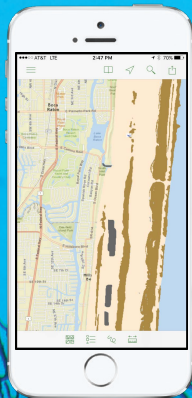


VIEW SOUTHEAST FLORIDA'S REEFS ON YOUR MOBILE DEVICE

1. Download the free mobile app  "Explorer for ArcGIS" by ESRI on your smartphone or tablet from an app store.
2. Open the app and search for the map by tapping the top left  icon and press "Find Maps."
3. Type "Southeast Florida Coral Reef Locator" in the search bar.
4. Use the  or  icon to show your location with a blue dot. The bottom  or  icon will display the map legend and layers.



Please be sure to avoid damaging coral reef resources by placing your anchor in sand or using a mooring buoy.

IDENTIFICA LOS ARRECIFES DE CORAL EN LA FLORIDA EN SU MOVIL

1. Descargue la aplicación gratis  "Explorer for ArcGIS" de ESRI en su teléfono móvil o tableta desde la tienda de aplicaciones.
2. Abra la aplicación y busque el mapa presionando el icono  y elija "Find Maps."
3. Escriba "Southeast Florida Coral Reef Locator" en la barra de búsqueda.
4. Utilice el icono  o  para mostrar su ubicación en el mapa con un punto azul. El icono inferior  o  mostrará la leyenda y las capas del mapa.



Por favor evite herir los arrecifes de coral anclando en la arena o utilizando una boya de anclaje.